

Управление Федеральной службы государственной регистрации, кадастра и картографии по Пермскому краю  
полное наименование органа регистрации прав

Выписка из Единого государственного реестра недвижимости об основных характеристиках и зарегистрированных правах на объект недвижимости



Сведения об основных характеристиках объекта недвижимости

В Единый государственный реестр недвижимости внесены следующие сведения:

Раздел 1 Лист 1

Земельный участок			
вид объекта недвижимости			
Лист №1 Раздел 1	Всего листов раздела 1: 1	Всего разделов: 3	Всего листов выписки: 3
25 февраля 2020г.			
Кадастровый номер:	59:32:3980008:4051		
Номер кадастрового квартала:	59:32:3980008		
Дата присвоения кадастрового номера:	25.02.2020		
Ранее присвоенный государственный учетный номер:	данные отсутствуют		
Адрес (местоположение):	Пермский край, Пермский муниципальный район, Савинское сельское поселение, квартал 3980008		
Площадь, м2:	1000 +/- 11		
Кадастровая стоимость, руб:	1495.1		
Кадастровые номера расположенных в пределах земельного участка объектов недвижимости:	данные отсутствуют		
Категория земель:	Земли сельскохозяйственного назначения		
Виды разрешенного использования:	Для ведения садоводства		
Статус записи об объекте недвижимости:	Сведения об объекте недвижимости имеют статус "актуальные"		
Особые отметки:	данные отсутствуют		
Получатель выписки:	Кошелев Александр Дмитриевич (представитель правообладателя), Правообладатель: Общество с ограниченной ответственностью "ПАКТ", ИНН: 5903001004		



полное наименование должности		подпись		инициалы, фамилия
-------------------------------	---	---------	---	-------------------

М.П.

Выписка из Единого государственного реестра недвижимости об основных характеристиках и зарегистрированных правах на объект недвижимости  
Сведения о зарегистрированных правах

Земельный участок			
вид объекта недвижимости			
Лист №1 Раздел 2	Всего листов раздела 2: 1	Всего разделов: 3	Всего листов выписки: 3
25 февраля 2020г.			
Кадастровый номер:		59:32:3980008:4051	

1	Правообладатель (правообладатели):	1.1	Общество с ограниченной ответственностью "ПАКТ", ИНН: 5903001004, ОГРН: 1025900757145, контактная информация: край Пермский, г Пермь, ул Пушкина, д 50
2	Вид, номер и дата государственной регистрации права:	2.1	Собственность 59:32:3980008:4051-59/087/2020-1 25.02.2020 07:56:49
3	Документы-основания	3.1	
4	Ограничение прав и обременение объекта недвижимости:	не зарегистрировано	
5	Сведения о наличии решения об изъятии объекта недвижимости для государственных и муниципальных нужд:	данные отсутствуют	
6	Сведения об осуществлении государственной регистрации сделки, права, ограничения права без необходимого в силу закона согласия третьего лица, органа:	данные отсутствуют	



И.И. Колкина

полное наименование должности	подпись	инициалы, фамилия
-------------------------------	---------	-------------------

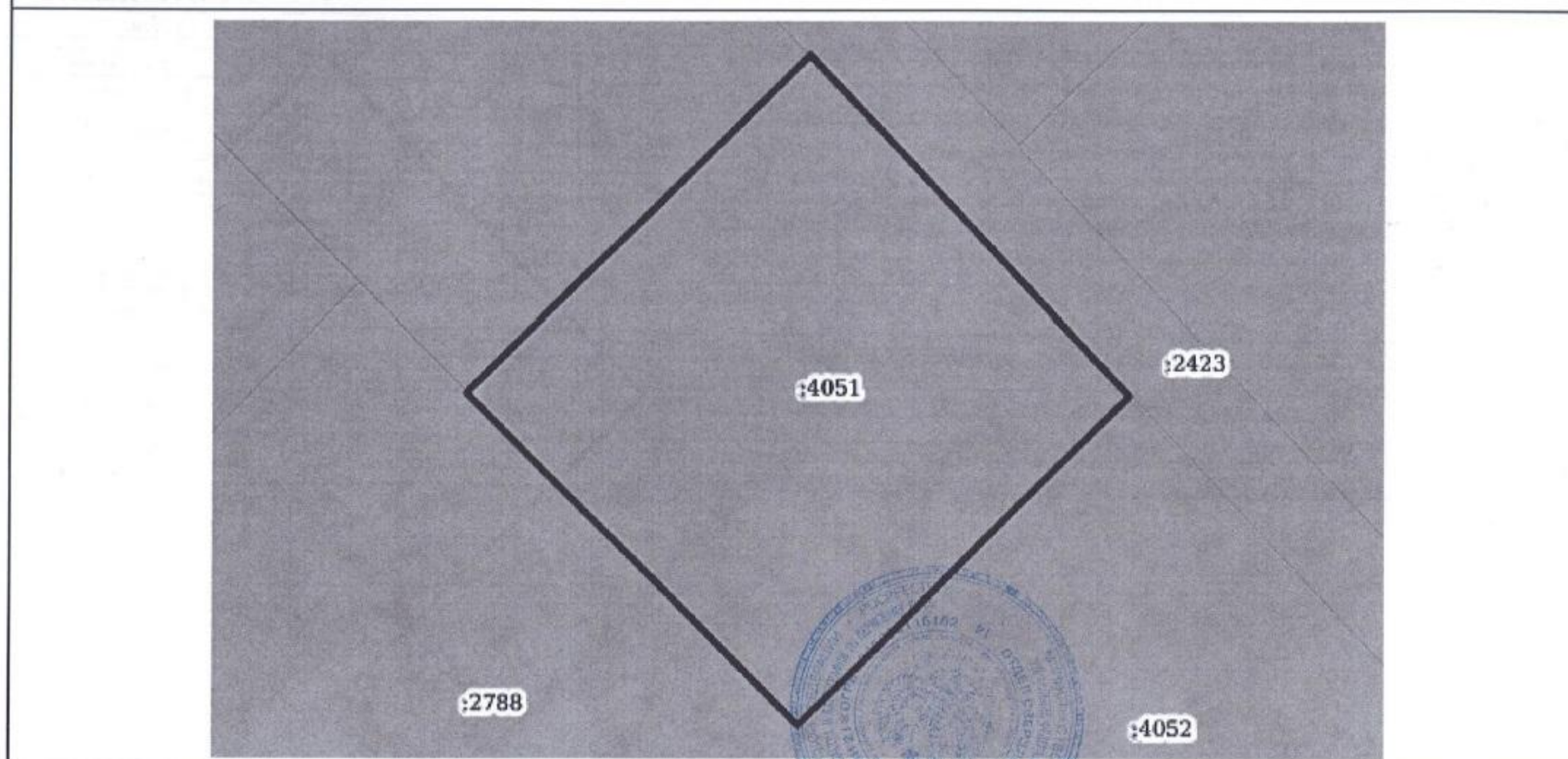
М.П.

Выписка из Единого государственного реестра недвижимости об основных характеристиках и зарегистрированных правах на объект недвижимости

Описание местоположения земельного участка

Земельный участок			
вид объекта недвижимости			
Лист №1 Раздел 3	Всего листов раздела 3: 1	Всего разделов: 3	Всего листов выписки: 3
25 февраля 2020г.			
Кадастровый номер:	59:32:3980008:4051		

План (чертеж, схема) земельного участка



Масштаб 1:400	Условные обозначения:	
полное наименование должности	подпись	инициалы, фамилия

М.П.